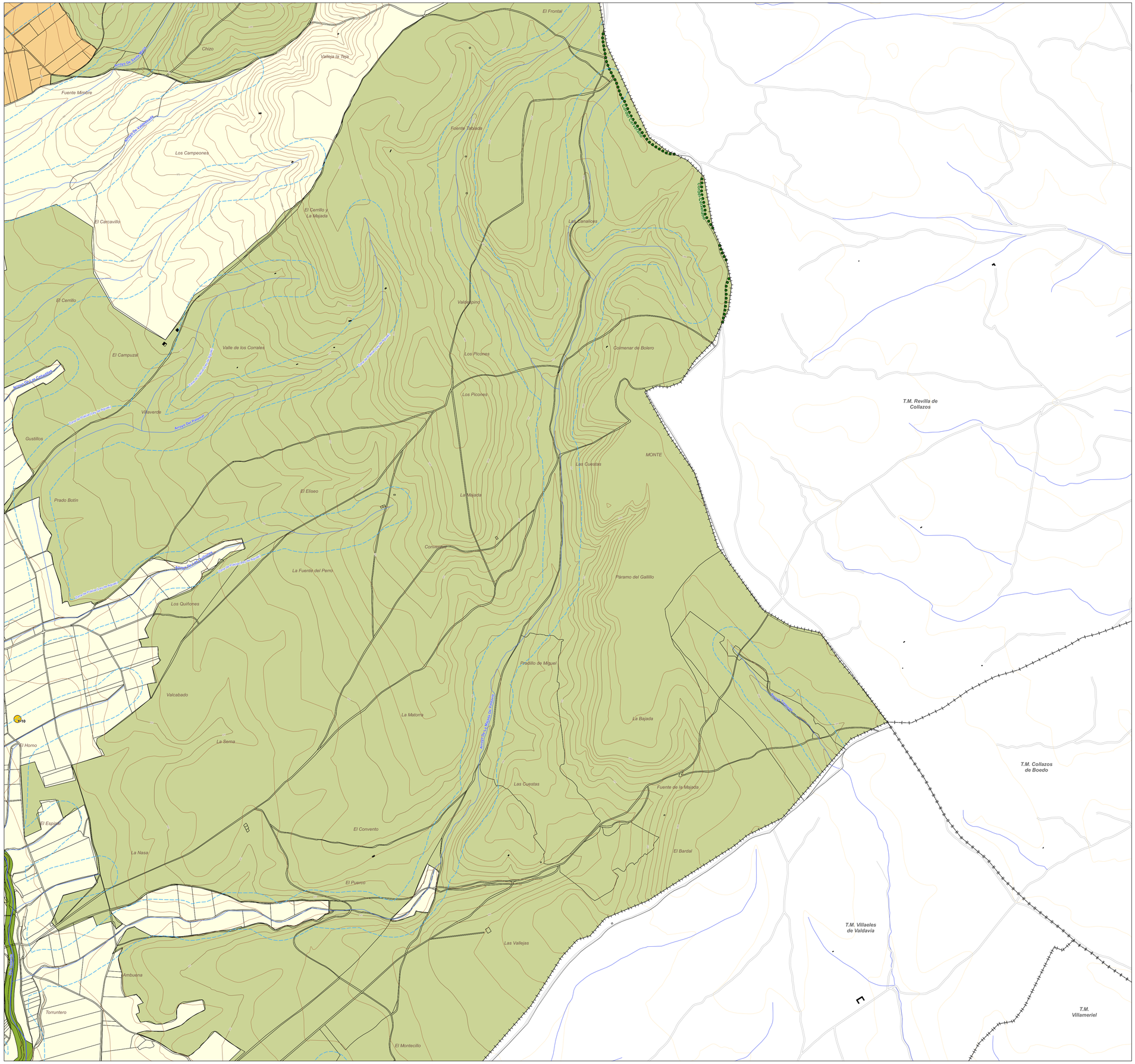

Signos Convencionales

- Límite municipal
- Carreteras
- Ríos y arroyos
- Tendido eléctrico
- Caminos
- Construcciones
- Curvas de nivel
- Parcelario

Clasificación de Suelo

- Suelo Urbano
- Suelo Rústico con Protección Cultural
- Suelo Rústico con Protección Natural - Red Natura 2000
- Suelo Rústico con Protección Natural - Montes de Utilidad Pública
- Suelo Rústico con Protección Natural - Genérico
- Suelo Rústico con Protección Natural - Vías Pecuarias
- Suelo Rústico con Protección de Infraestructuras
- Suelo Rústico con Protección Agropecuaria
- Suelo Rústico Común

Otras Indicaciones

- Zona de Policia (Ley de aguas)
- Límite de edificación (Ley de Carreteras)
- Zona de Policia Mortuoria
- Yacimientos en Suelo Urbano



DETERMINACIONES SOBRE EL SECTOR ELÉCTRICO
Ley 54/1997, de 27 de noviembre, del Sector Eléctrico.
Real Decreto 1955/2000, de 1 de diciembre.
Rotá Decreto 223/2008, de 15 de febrero.

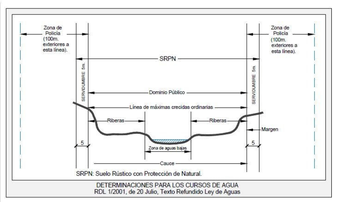

DETERMINACIONES PARA LOS CURSOS DE AGUA
RDL 1/2001, de 20 Julio, Texto Refundido Ley de Aguas

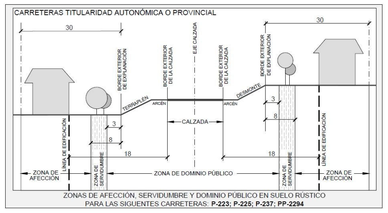

ZONAS DE AFECCIÓN, SERVIDUMBRE Y DOMINIO PÚBLICO EN SUELO RÚSTICO
PARA LAS SIGUIENTES CARRETERAS: **P-223; P-225; P-237; PP-2294**

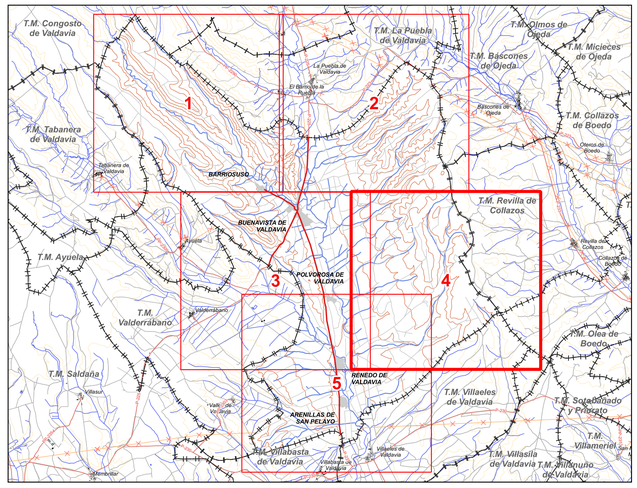

NORMAS URBANÍSTICAS MUNICIPALES BUENAVISTA DE VALDAVIA (Palencia)

PO 2. PLANO DE CLASIFICACIÓN Y CATEGORÍAS DE SUELO RÚSTICO. SERIE

HOJA 4 /5

Diligencia del Ayuntamiento

N

0 250 500 m

1:10.000

APROBACIÓN INICIAL

Septiembre 2022

Promotor:

AYUNTAMIENTO DE BUENAVISTA DE VALDAVIA

Equipo redactor:

10071356R GLORIA HERNANDEZ (R: B47448139)

Firmado digitalmente por 10071356R GLORIA HERNANDEZ (R: B47448139) Fecha: 2022.09.19 08:58:50 +02'00'

urbyplan planeamiento y desarrollo territorial s.l.