

### Signos Convencionales

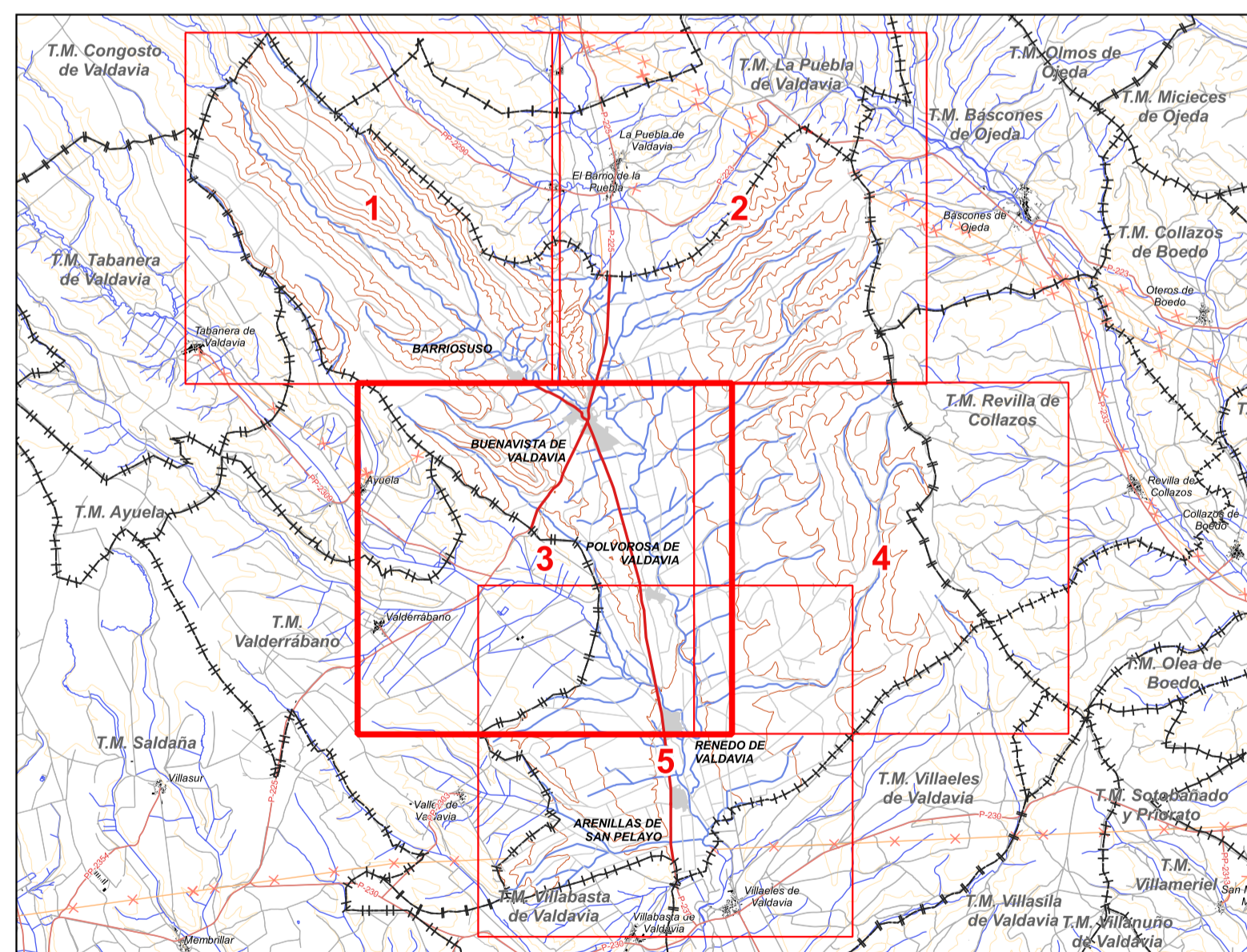
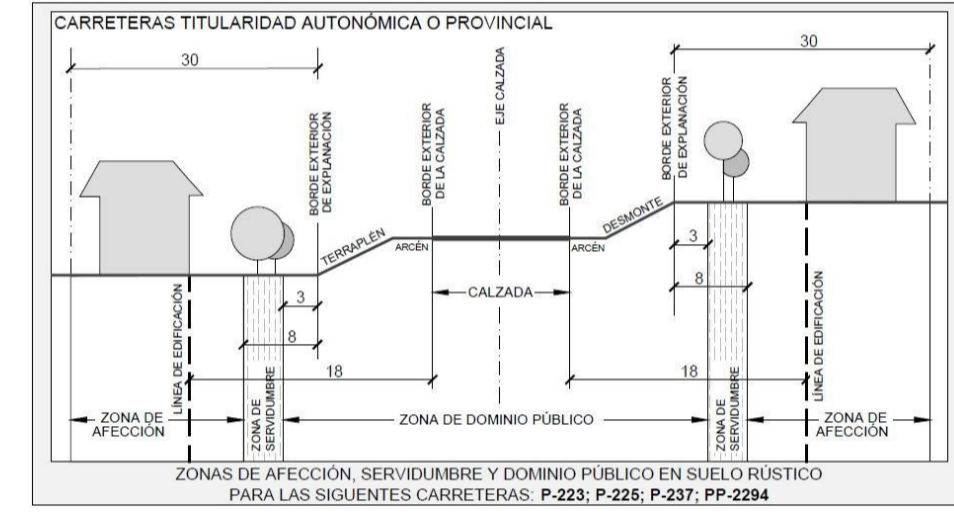
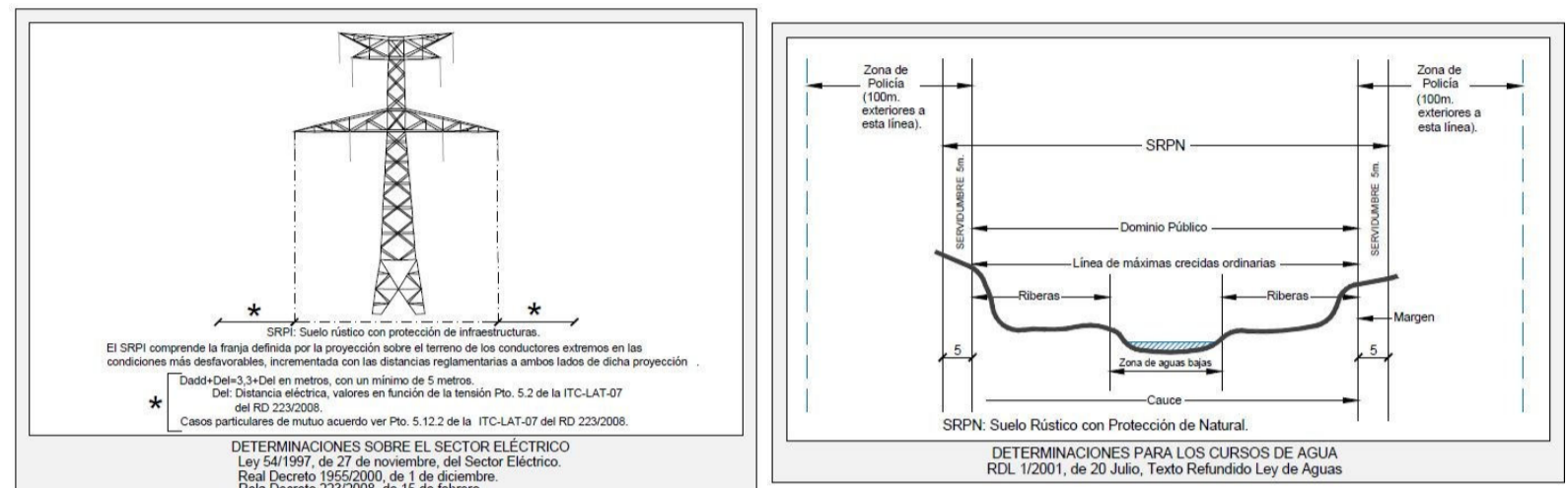
	Limite municipal		Caminos
	Carreteras		Construcciones
	Ríos y arroyos		Curvas de nivel
	Tendido eléctrico		Parcelario

### Clasificación de Suelo

- Suelo Urbano
- Suelo Rústico con Protección Cultural
- Suelo Rústico con Protección Natural - Red Natura 2000
- Suelo Rústico con Protección Natural - Montes de Utilidad Pública
- Suelo Rústico con Protección Natural - Genérico
- Suelo Rústico con Protección Natural - Vías Pecuarias
- Suelo Rústico con Protección de Infraestructuras
- Suelo Rústico con Protección Agropecuaria
- Suelo Rústico Común

### Otras Indicaciones

- Zona de Policía (Ley de aguas)
- Limite de edificación (Ley de Carreteras)
- Zona de Policía Mortuoria
- Yacimientos en Suelo Urbano



## NORMAS URBANÍSTICAS MUNICIPALES BUENAVISTA DE VALDAVIA (Palencia)

PO 2. PLANO DE CLASIFICACIÓN Y CATEGORÍAS DE SUELO RÚSTICO. SERIE **HOJA 3 / 5**

Diligencia del Ayuntamiento

0 250 500 m

1:10.000

**APROBACIÓN INICIAL**

Septiembre 2022

Promotor: AYUNTAMIENTO DE BUENAVISTA DE VALDAVIA

Equipo redactor: **urbuplan**