


















Signos Convencionales

- | | |
|---|---|
|  Límite municipal |  Caminos |
|  Carreteras |  Construcciones |
|  Ríos y arroyos |  Curvas de nivel |
|  Tendido eléctrico |  Parcelario |

Clasificación de Suelo

-  Suelo Urbano
-  Suelo Rústico con Protección Cultural
-  Suelo Rústico con Protección Natural - Red Natura 2000
-  Suelo Rústico con Protección Natural - Montes de Utilidad Pública
-  Suelo Rústico con Protección Natural - Genérico
-  Suelo Rústico con Protección Natural - Vías Pecuarias
-  Suelo Rústico con Protección de Infraestructuras
-  Suelo Rústico con Protección Agropecuaria
-  Suelo Rústico Común

NORMAS URBANÍSTICAS MUNICIPALES BUENAVISTA DE VALDAVIA (Palencia)

PO 1.1 PLANO DE CLASIFICACIÓN GENERAL Y
CATEGORÍAS DE SUELO RÚSTICO. TÉRMINO MUNICIPAL
Diligencia del Ayuntamiento

**APROBACIÓN
INICIAL**

Septiembre 2022

Promotor:
 AYUNTAMIENTO DE
BUENAVISTA DE
VALDAVIA

Equipo redactor:

 **urbuplan**

