








## Signos Convencionales


-  Límite término municipal
-  Caminos
-  Curvas de nivel
-  Construcciones
-  Carreteras
-  Téndidos eléctricos

## Patrimonio Territorial

 Montes de Utilidad Pública

Código	Nombre MUP
288	Mayor
338	Roscales
233	Montecillo, Páramo y Cuesta
289	Valdemoro
290	Alto y Agregados
291	El Cerrillo
302	El Coto y los Paules
292	Comayancos
241	Mayor
243	Santa María de la Vega (QUIÑONES A-B-C-T)
340	Valdemorata y Roscales
240	Cabomonte y Corralejos
235	Soto de Abajo
242	Rodiles

Diligencia del Ayuntamiento



NORMAS URBANÍSTICAS  
MUNICIPALES  
BUENVISTA DE VALDAVIA

INFORMACIÓN  
URBANÍSTICA

I-4.1

Septiembre 2022

VALORES AMBIENTALES  
Montes de Utilidad Pública

Promotor:  
 AYUNTAMIENTO DE  
BUENVISTA DE  
VALDAVIA

Equipo redactor:

 urbanismo y  
planificación  
territorial s.l.

0 1 2 km

1:55.000

N

